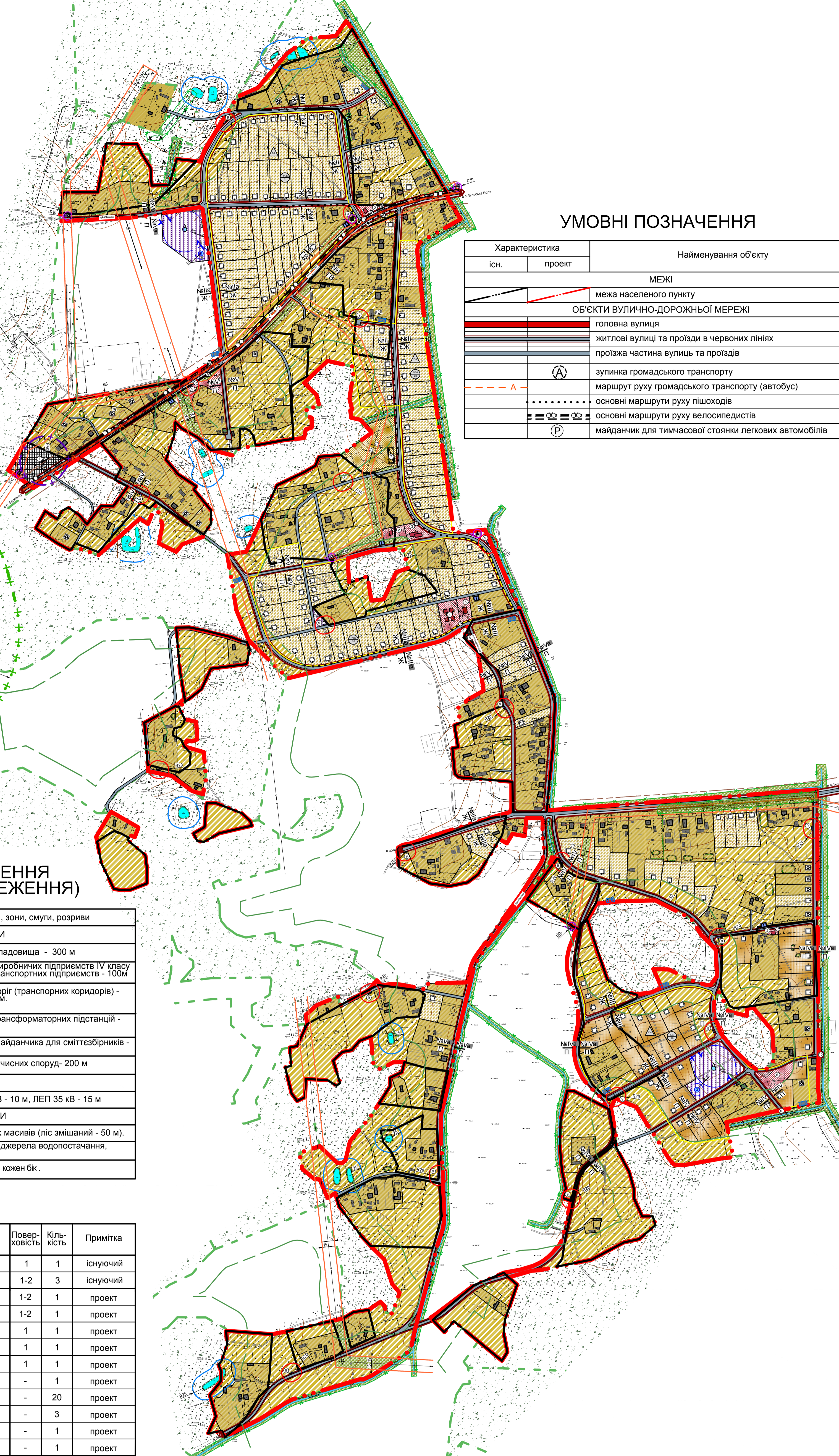
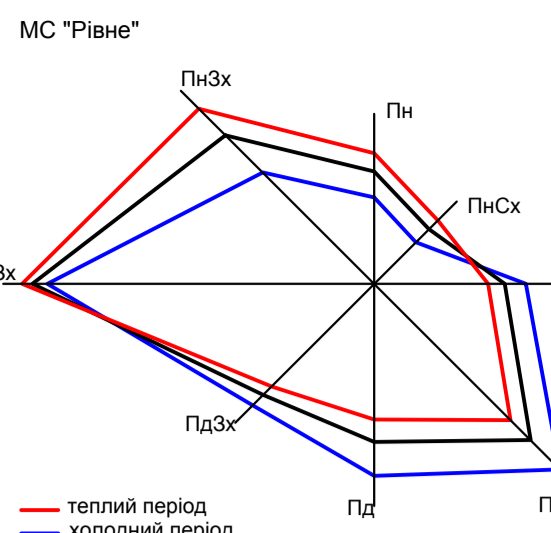


СХЕМА ВУЛИЧНО-ДОРОЖНЬОЇ МЕРЕЖІ, СІЛЬСЬКОГО ТА ЗОВНІШНЬОГО ТРАНСПОРТУ, М 1:5000



УМОВНІ ПОЗНАЧЕННЯ

Характеристика		Найменування об'єкту
існ.	проект	
МЕЖІ		
		межа населеного пункту
ОБ'ЄКТИ ВУЛИЧНО-ДОРОЖНЬОЇ МЕРЕЖІ		
		головна вулиця
		житлові вулиці та проїзди в червоних лініях
		проїзжа частина вулиць та проїздів
		зупинка громадського транспорту
		маршрут руху громадського транспорту (автобус)
		основні маршрути руху пішоходів
		основні маршрути руху велосипедистів
		майданчик для тимчасової стоянки легкових автомобілів

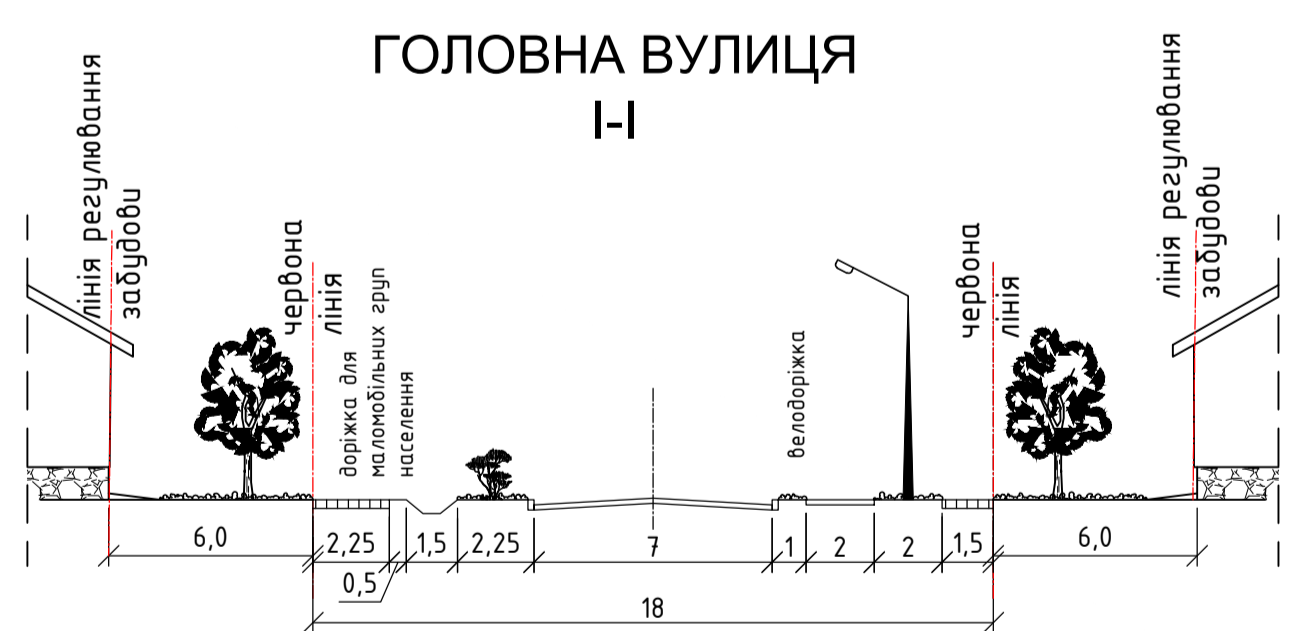
УМОВНІ ПОЗНАЧЕННЯ (ПЛАНУВАЛЬНІ ОБМЕЖЕННЯ)

Умове позначення	Найменування межі, зони, смуги, розриви
САНІТАРНО-ЗАХИСНІ ЗОНИ	
+++	Санітарно-захисна зона від кладовища - 300 м
++	Санітарно-захисна зона від виробничих підприємств IV класу шкідливості, складських та транспортних підприємств - 100 м
---	Санітарний розрив від автодоріг (транспортних коридорів) - для дорogi IV техн. кат. - 25 м.
---	Санітарно-захисна зона від трансформаторних підстанцій - R 10 м.
---	Санітарно-захисна зона від майданчика для сміттєзбірників - R 20 м.
---	Санітарно-захисна зона від очисних споруд - 200 м
ОХОРОННІ ЗОНИ	
---	Охоронна зона від ЛЕП 10 кВ - 10 м, ЛЕП 35 кВ - 15 м
ПРИРОДООХОРОННІ ЗОНИ	
---	Пожежний розрив від лісових масивів (ліс змішаний) - 50 м.
1+	І-ий пояс санітарної охорони джерела водопостачання, норматив 30 м.
---	Смуга відводу від каналів - 5 м в кожен бік.

ЕКСПЛІКАЦІЯ

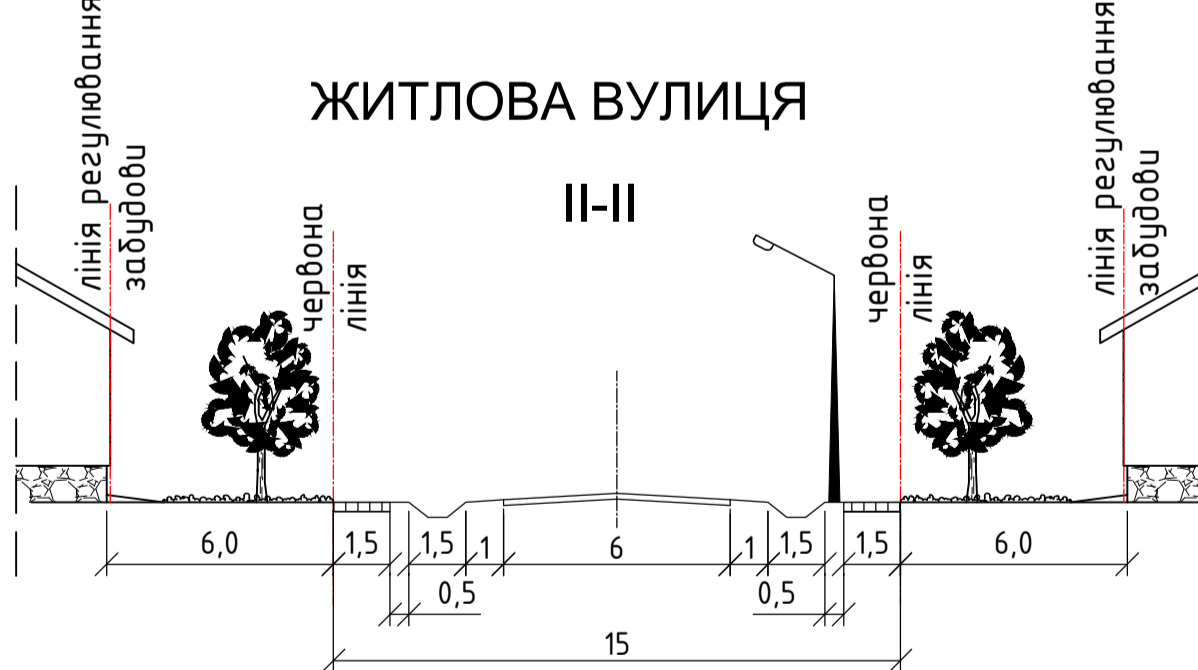
№ по плану	Найменування об'єкту	Площа	Кількість	Примітка
1	Столярно-теплярне підприємство з СЗЗ 50 м	1	1	існуючий
2	Магазин загального вжитку	1-2	3	існуючий
3	Будинок побуту	1-2	1	проект
4	Дошкільний навчальний заклад	1-2	1	проект
5	Заклад первинної медичної допомоги	1	1	проект
6	Дитячий майданчик	1	1	проект
7	Пожежне депо III типу	1	1	проект
8	Майдан для зборів громадян	-	1	проект
9	Сміттєві майданчики з СЗЗ 20 м	-	20	проект
10	Пірс (12*12м) для під'їзду пожежних машин	-	3	проект
11	Кладовище	-	1	проект
12	Очисні споруди	-	1	проект

ГОЛОВНА ВУЛИЦЯ I-I

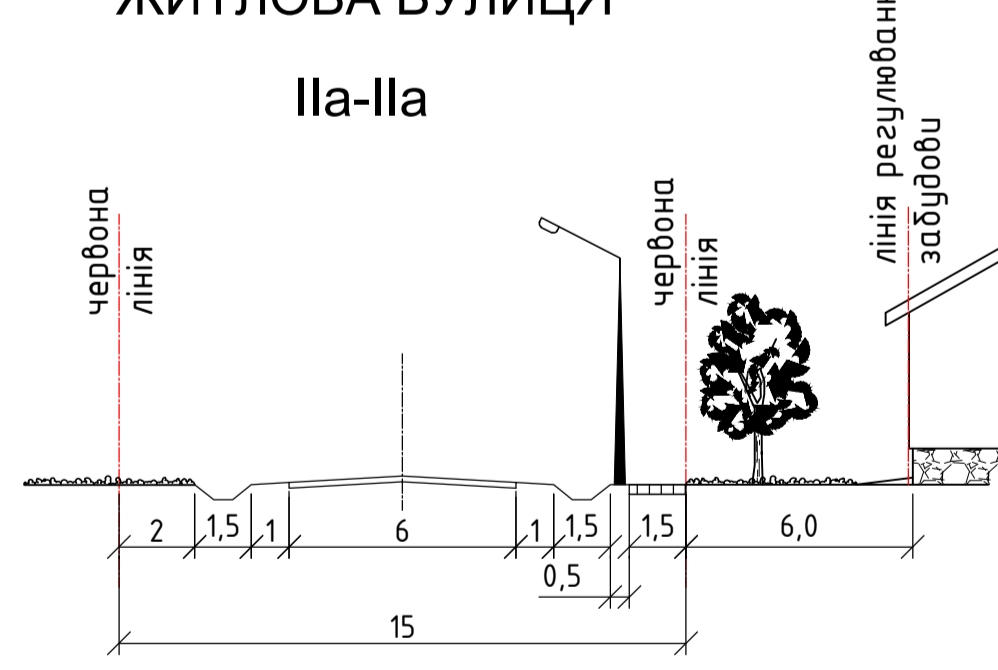


ПОПЕРЕЧНІ ПРОФІЛІ, М 1:200

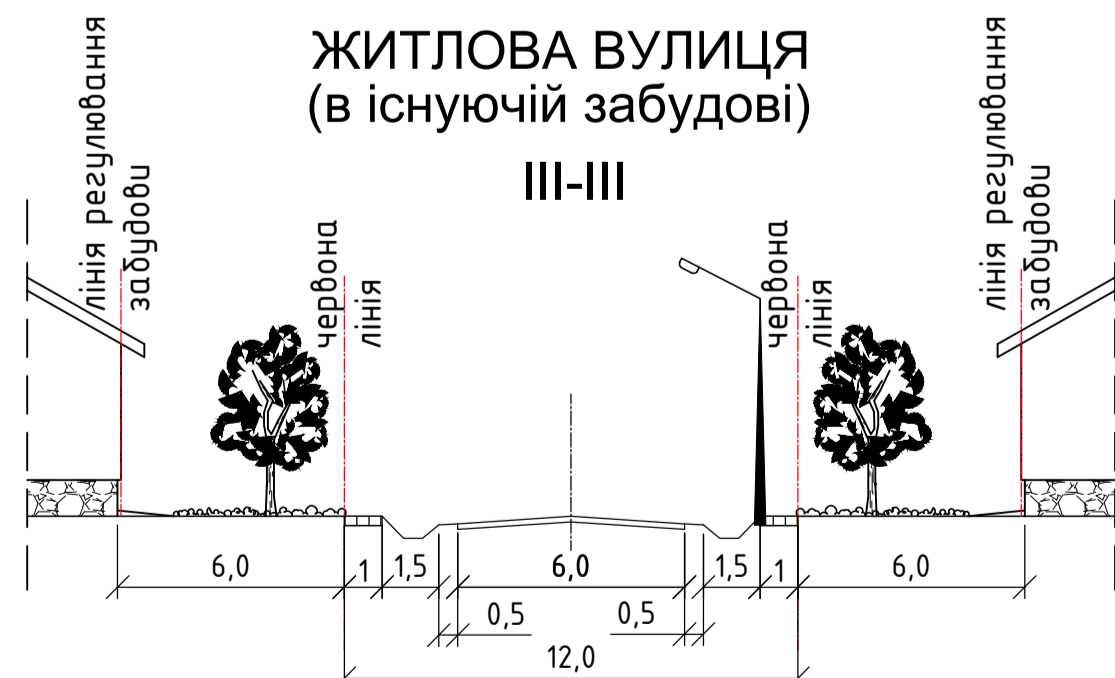
ЖИТЛОВА ВУЛИЦЯ II-II



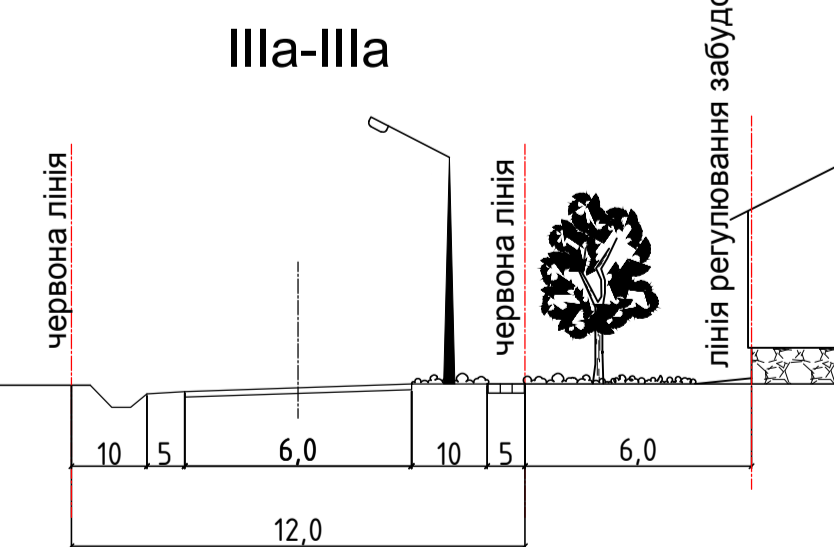
ЖИТЛОВА ВУЛИЦЯ IIa-IIa



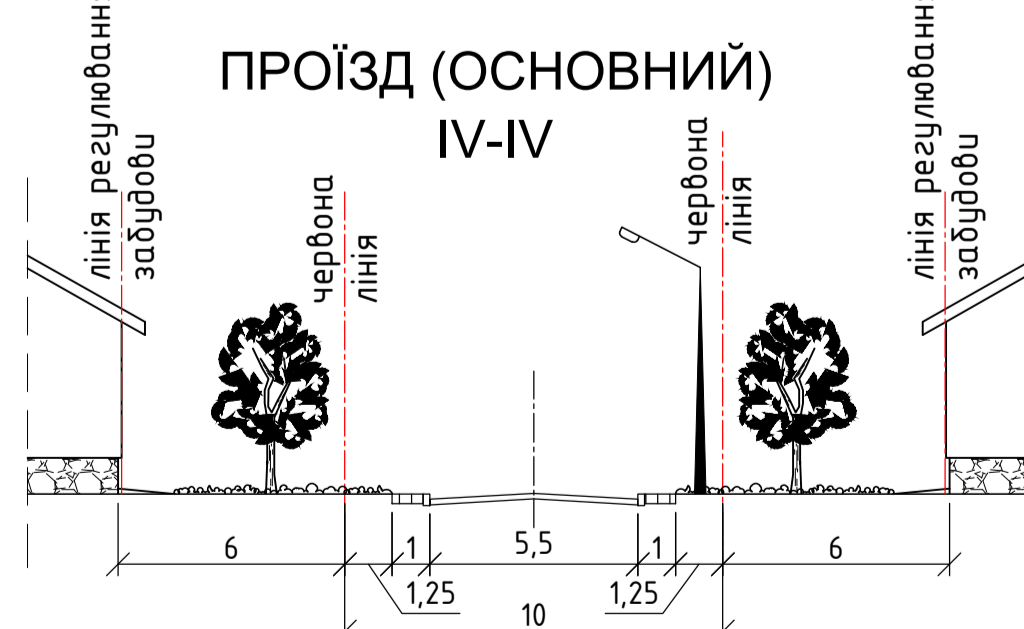
ЖИТЛОВА ВУЛИЦЯ (в існуючій забудові) III-III



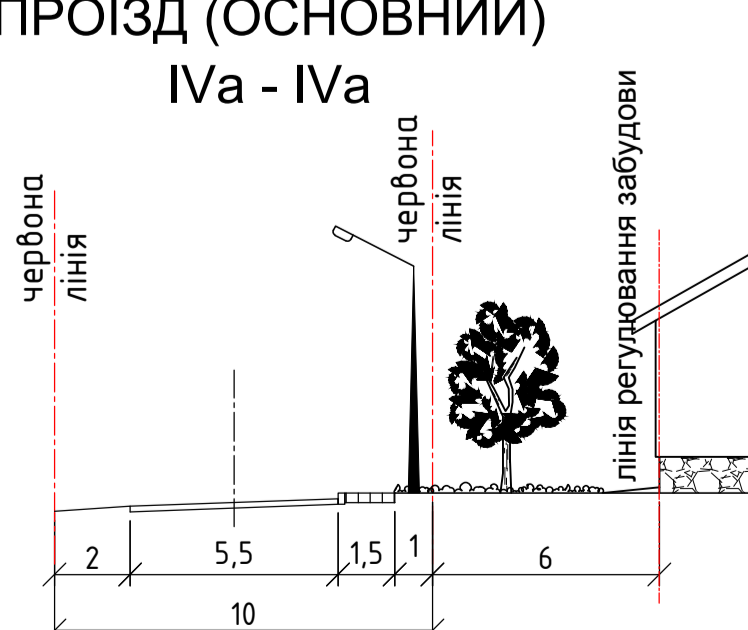
IIIa-IIIa



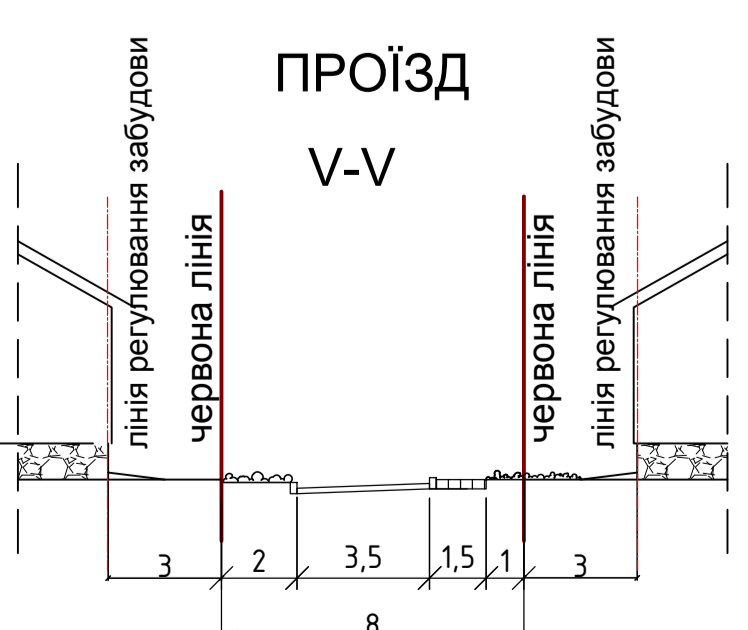
ПРОЇЗД (ОСНОВНИЙ) IV-IV



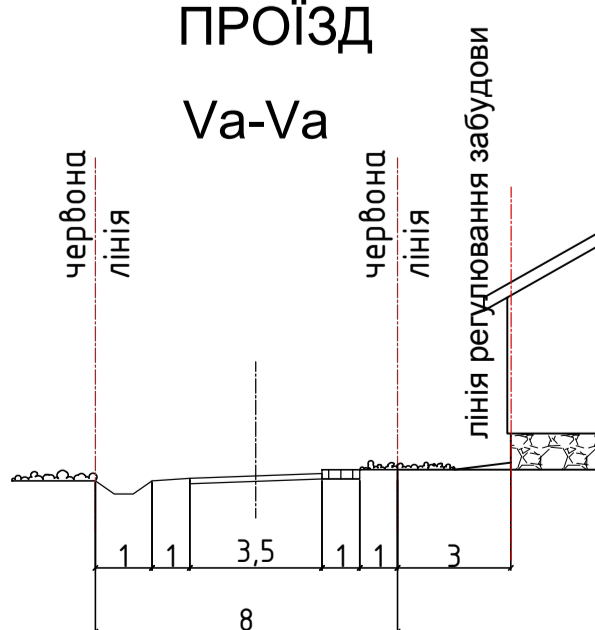
ПРОЇЗД (ОСНОВНИЙ) IVa-IVa



ПРОЇЗД V-V



ПРОЇЗД Va-Va



19-01/70-(МД)ГП

Генеральний план з планом зонювання території населеного пункту с. Кругле Володимирецького району Рівненської області.

Зм.	Кільк.	Арк.	№ док.	Підпис	Дата
ГАП	Р. Семеник				10.19
Розробив	Н. Кравчук				10.19
Перевірив	Р. Семеник				10.19
Нижчепр.	Р. Семеник				10.19

Стор.	Арк.	Арк.	Арк.
Л	5		

Схема вулично-дорожньої мережі сільського та зовнішнього транспорту, М 1:5000.
ФОП Семеник Р.В.

Інф. № об., Плісис і Далека, Зам. інф. №